


«СОГЛАСОВАНО»
Врио начальника ОГИБДД МУ
МВД России
«Нижнетагильское»
подполковник полиции
_____ С.А. Бернгардт



«УТВЕРЖДАЮ»
Директор MAOU СОШ №3
_____ Л.П. Беломестных

ЛИСТ КОРРЕКТИРОВКИ

паспорта

дорожной безопасности образовательного учреждения

Муниципальное автономное общеобразовательное учреждение средняя

общеобразовательная школа №3

2024 год

Паспорт дорожной безопасности



МАОУ СОШ № 3

622940 Свердловская обл., Пригородный р-н, п. Черноисточинск,

ул. Юбилейная, 5

8(3435) 43-95-72



Общие сведения

Муниципальное автономное общеобразовательное учреждение средняя
общеобразовательная школа №3

Юридический адрес: 622940, Свердловская область, Пригородный район, п. Черноисточинск, ул. Юбилейная, 5.

Фактический адрес: 622940, Свердловская область, Пригородный район, п. Черноисточинск, ул. Юбилейная, 5.

Руководители образовательного учреждения:

Директор (руководитель) Беломестных Людмила Павловна 8 (3435) 43-95-72
(фамилия, имя, отчество) (телефон)

Заместитель директора
по учебно-воспитательной работе Бурова Виктория Михайловна 8 (3435) 43-95-72

Заместитель директора
по воспитательной работе Окулова Елена Леонидовна 8 (3435) 43-95-72
(фамилия, имя, отчество) (телефон)

Ответственные работники
муниципального органа образования
Специалист управления образования Администрации ГГО
Зам.директора МКУ «ЦРО» Пологова Светлана Ивановна 8 (3435) 41-38-14
(должность) (фамилия, имя, отчество) (телефон)

Ответственный по БДД от Госавтоинспекции по пропаганде МУ
МВД России «Нижнетагильское»
Капитан полиции Гребенкина Аурика Анатольевна 8 (3435) 97-65-71
(должность) (фамилия, имя, отчество) (телефон)

Ответственные работники
за мероприятия по профилактике
детского травматизма
Заместитель директора
по ВР Окулова Елена Леонидовна 8 (3435) 43-95-72
(должность) (фамилия, имя, отчество) (телефон)

Руководитель или ответственный
работник дорожно-эксплуатационной
организации, осуществляющей
содержание улично-дорожной сети (УДС)
Глава Черноисточинской ТА Карпенко Владимир Иванович 8(3435) 43-95-88
(должность) (фамилия, имя, отчество) (телефон)

Руководитель или ответственный
работник дорожно-эксплуатационной
организации, осуществляющей содержание УДС:
Глава Черноисточинской ТА Карпенко Владимир Иванович 8(3435) 43-95-88
(ул. Кирова, ул. Ломоносова, ул. Куйбышева, ул. Юбилейная, ул. Первомайская)

Руководитель или ответственный работник
дорожно-эксплуатационной организации,
осуществляющей содержание технических средств организации дорожного движения:
Глава Черноисточинской ТА Карпенко Владимир Иванович 8(3435) 43-95-88
(ул. Кирова, ул. Ломоносова, ул. Куйбышева, ул. Юбилейная, ул. Первомайская)

Количество учащихся: 420 учащихся

Наличие уголка по БДД **имеется -1 (фойе первого этажа)**
(если имеется, указать место расположения)

Наличие класса по БДД **нет**
(если имеется, указать место расположения)

Наличие авто городка (площадки) по БДД – **на территории школьного двора**

Наличие автобуса в образовательном учреждении **ПАЗ 32053-70**
(при наличии автобуса)

Владелец автобуса **МАОУ СОШ № 3**
(образовательное учреждение, муниципальное образование и др.)

Время занятий в образовательном учреждении:

1-ая смена: **8:00** – **14:30** (период)

внеклассные занятия: **14:30** – **19.00** (период)

Телефоны оперативных служб:

Единый телефон службы спасения – 112

Пожарная 01, 43-95-16

МЧС – 112

Полиция – 102

ГИБДД – 112

Скорая помощь – 103

ГИБДД 8(3435) 47-70-01, 25-52-01, 97-69-03

МАОУ СОШ №3 на автобусе **ПАЗ 32053-70** осуществляет регулярный подвоз учащихся к школе от п. Студеный. Используется для разовых поездок: соревнования, конкурсы, олимпиады и другие мероприятия.

Содержание

I. План-схемы образовательного учреждения.

1. Район расположения образовательного учреждения, пути движения транспортных средств и детей (обучающихся, воспитанников).
2. Организация дорожного движения в непосредственной близости от образовательного учреждения с размещением соответствующих технических средств организации дорожного движения, маршруты движения детей и расположение парковочных мест.
3. Маршруты движения организованных групп детей от образовательного учреждения к ДК, РДДТ, стадиону, парку.
4. Пути движения транспортных средств к местам разгрузки/погрузки и рекомендуемые безопасные пути передвижения детей по территории образовательного учреждения.

II. Информация об обеспечении безопасности перевозок детей специальным транспортным средством (автобусом).

1. Общие сведения.

III. Фотографии транспортного средства

Пояснительная записка к плану-схеме расположения МАОУ СОШ №3

1. Район расположения МАОУ СОШ №3 определяется группой жилых домов, зданий и улично-дорожной сетью с учетом остановок общественного транспорта;
2. Территория, указанная на схеме, включает:
 - МАОУ СОШ №3;
 - жилые дома;
 - автомобильные дороги
 - стадион вне территории образовательного учреждения, на котором могут проводиться занятия по физической культуре;
3. На схеме обозначено:
 - расположение жилых домов, зданий и сооружений;
 - сеть автомобильных дорог;
 - пути движения транспортных средств;
 - пути движения детей и родителей учащихся в МАОУ СОШ №3 от остановок маршрутных транспортных средств и обратно;
 - уличные наземные (регулируемые и нерегулируемые) пешеходные переходы;
 - названия улиц и нумерация домов.

Анализируя план-схему необходимо обратить особое внимание на соблюдение мер предосторожности, связанных с ограниченным обзором из-за стоящих автомобилей при движении вблизи пешеходного перехода. Расположенный тротуар имеется параллельно улице Юбилейная, вдоль улиц Куйбышева, Ломоносова, Гоголя, Кирова, Первомайская тротуар отсутствует.

Использование данной схемы обязательно для проведения инструктажа с родителями и законными представителями учащихся, а также с самими учащимися и персоналом с целью обеспечения безопасности при движении в непосредственной близости с территорией образовательного

Схема необходима:

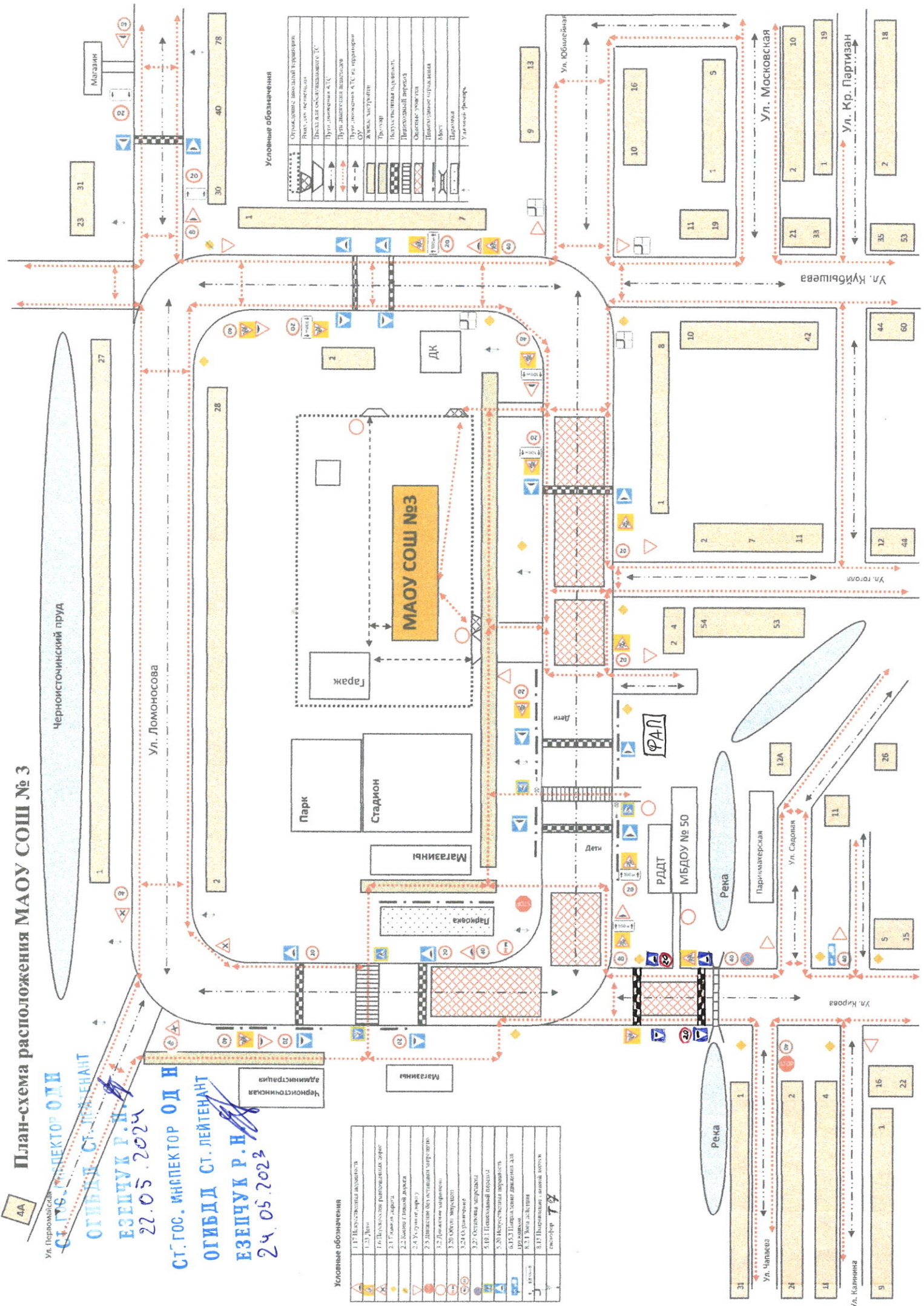
- для общего представления о районе расположения МАОУ СОШ №3;
- для изучения безопасности движения родителями учащихся, учащимися и персоналом МАОУ СОШ №3 путей движения от дома к школе и обратно.

При изучении маршрутов движения родителям школьников, школьникам и персоналу образовательного учреждения необходимо уделять особое внимание на отсутствие тротуаров, так как эта часть маршрута является наиболее опасной.

Примечание

Официальные остановочные комплексы и парковочные места вблизи здания МАОУ СОШ №3 отсутствуют.

План-схема расположения МАОУ СОШ № 3



4А
 Ул. Промышленная
СТ. ГОС. ИНСПЕКТОР ОДИ
ОГИБД С. ЛЕЙТЕНАНТ
ЕЗЕПЧУК Р. Н.
 22.05.2024

СТ. ГОС. ИНСПЕКТОР ОДИ
ОГИБД С. ЛЕЙТЕНАНТ
ЕЗЕПЧУК Р. Н.
 24.05.2023

Условные обозначения

1.17	Населенный пункт
1.23	Дети
1.6	Безопасное расположение зоны
2.17	Грузовая зона
2.2	Валы и габаритный выезд
2.4	Уступки бордюру
2.5	Движение без остановки транспорта
3.2	Движение попутно
1.20	Объемный знак
3.24	Объезд
3.27	Остановка транспорта
5.01.1	Пешеходный переход
5.20	Населенный пункт
6.15.1	Зона с ограничением скорости для пешеходов
8.3.1	Зона действия
8.17	Населенный пункт
сервис	Т

Условные обозначения

Ограждение школьной территории
Зона для пешеходов
Зона для обслуживания ТС
Путь движения АТС
Путь движения пешеходов
Путь движения АТС на территории ОУ
Живая изгородь
Тротуар
Населенный пункт
Пешеходный переход
Объемный знак
Школьная территория
Мост
Шаровая
Уличный фонтан

Условные обозначения

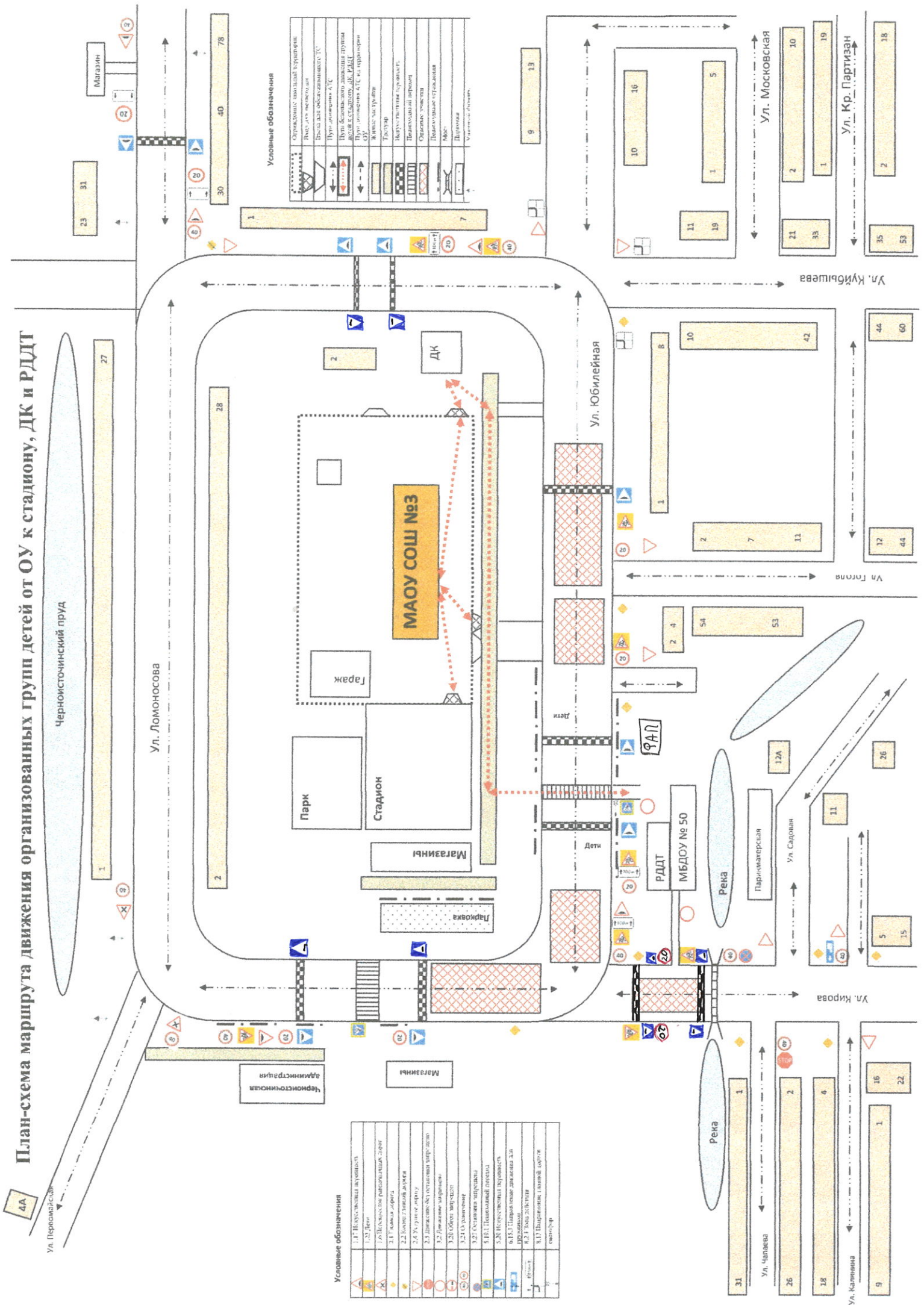
1	31
2	4
3	11
4	16
5	18
6	22
7	26
8	30
9	35
10	40
11	44
12	46
13	50
14	53
15	54
16	58
17	60
18	64
19	68
20	72
21	76
22	80
23	84
24	88
25	92
26	96
27	100
28	104
29	108
30	112
31	116
32	120
33	124
34	128
35	132
36	136
37	140
38	144
39	148
40	152
41	156
42	160
43	164
44	168
45	172
46	176
47	180
48	184
49	188
50	192
51	196
52	200
53	204
54	208
55	212
56	216
57	220
58	224
59	228
60	232
61	236
62	240
63	244
64	248
65	252
66	256
67	260
68	264
69	268
70	272
71	276
72	280
73	284
74	288
75	292
76	296
77	300
78	304
79	308
80	312
81	316
82	320
83	324
84	328
85	332
86	336
87	340
88	344
89	348
90	352
91	356
92	360
93	364
94	368
95	372
96	376
97	380
98	384
99	388
100	392

Пояснительная записка
к плану-схеме маршрута движения организованных групп учащихся от
МАОУ СОШ №3 к стадиону, ДК и РДДТ

На схеме указано направление безопасного движения группы детей к стадиону, ДК и РДДТ.

Схема должна использоваться преподавательским составом при организации движения групп детей к местам проведения занятий вне территории образовательного учреждения.

План-схема маршрута движения организованных групп детей от ОУ к стадиону, ДК и РДДТ



Условные обозначения

Организация омовлад турфирма
Лыжи, сан. техника
Велос. для обучающихся ТУ
Путь движения АТС
Путь движения авто-доставки группы
Путь движения авто-доставки группы от ОУ
Путь движения АТС от турфирмы
Живая изгородь
Тростник
Искусственный курганчик
Высокая трава
Опасное место
Ремонтные работы
Мост
Переход
Улицы, бульвары

Условные обозначения

1.17 Велосипедная дорожка
1.22 Пешеход
1.23 Пешеход
1.24 Пешеход
1.25 Пешеход
1.26 Пешеход
1.27 Пешеход
1.28 Пешеход
1.29 Пешеход
1.30 Пешеход
1.31 Пешеход
1.32 Пешеход
1.33 Пешеход
1.34 Пешеход
1.35 Пешеход
1.36 Пешеход
1.37 Пешеход
1.38 Пешеход
1.39 Пешеход
1.40 Пешеход
1.41 Пешеход
1.42 Пешеход
1.43 Пешеход
1.44 Пешеход
1.45 Пешеход
1.46 Пешеход
1.47 Пешеход
1.48 Пешеход
1.49 Пешеход
1.50 Пешеход
1.51 Пешеход
1.52 Пешеход
1.53 Пешеход
1.54 Пешеход
1.55 Пешеход
1.56 Пешеход
1.57 Пешеход
1.58 Пешеход
1.59 Пешеход
1.60 Пешеход
1.61 Пешеход
1.62 Пешеход
1.63 Пешеход
1.64 Пешеход
1.65 Пешеход
1.66 Пешеход
1.67 Пешеход
1.68 Пешеход
1.69 Пешеход
1.70 Пешеход
1.71 Пешеход
1.72 Пешеход
1.73 Пешеход
1.74 Пешеход
1.75 Пешеход
1.76 Пешеход
1.77 Пешеход
1.78 Пешеход
1.79 Пешеход
1.80 Пешеход
1.81 Пешеход
1.82 Пешеход
1.83 Пешеход
1.84 Пешеход
1.85 Пешеход
1.86 Пешеход
1.87 Пешеход
1.88 Пешеход
1.89 Пешеход
1.90 Пешеход
1.91 Пешеход
1.92 Пешеход
1.93 Пешеход
1.94 Пешеход
1.95 Пешеход
1.96 Пешеход
1.97 Пешеход
1.98 Пешеход
1.99 Пешеход
1.100 Пешеход

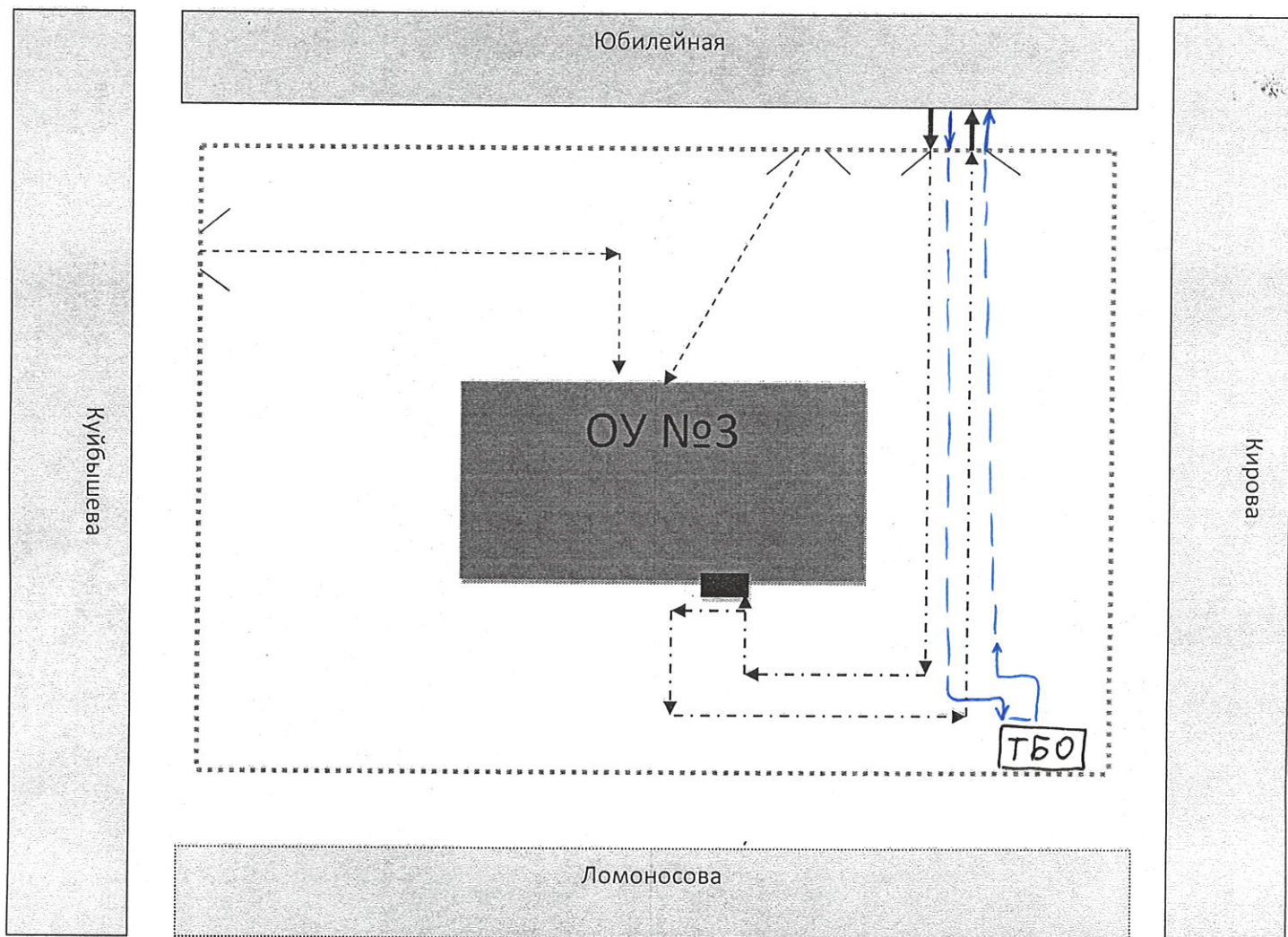
Пояснительная записка
к плану-схеме пути движения транспортных средств по территории
МАОУ СОШ №3 к местам разгрузки/погрузки и рекомендуемые
безопасные пути передвижения детей и персонала

На схеме указана примерная траектория движения транспортных средств на территории МАОУ СОШ №3, прибывающих для подвоза продуктов к пищеблоку, для вывоза твердо-бытовых отходов, в том числе места погрузки / разгрузки, а также во время прибытия автотранспорта с иными целями на территорию школы и безопасный маршрут движения учащихся во время их прибытия.

Схема предназначена для инструктажа родителей и законных представителей учащихся, а также самих учащихся и персонала школы.

При инструктаже учащихся педагогическому составу особое внимание обратить на необходимость воздержаться от пересечения пути движения автотранспорта во время его передвижения по территории, особенно при передвижении на прогулочные участки и спортивную площадку. Движение детей осуществлять строго по маршруту, указанному на схеме.

План движения транспортных средств к местам разгрузки/погрузки
и рекомендуемые безопасные пути передвижения детей по
территории ОУ №3



- | | | | | | |
|----------|---|------|------------------------------------|---|--------------------------|
| | Ограждение ОУ | ---> | Движение детей на территории ОУ | ■ | Место погрузки/разгрузки |
| ←- - - - | Движение грузовых транспортных средств на территории ОУ | → | Въезд и выезд транспортных средств | | |

II. Информация об обеспечении безопасности перевозок детей специальным транспортным средством (автобусом).

1. Общие сведения

Марка, модель ПАЗ 32053-70

Государственный регистрационный знак К553ТО 196

Год выпуска 2018

Количество мест в автобусе 22

Соответствие конструкции требованиям, предъявляемым к школьным автобусам: к техническому регламенту о безопасности колесных транспортных средств, соответствует.

1. Сведения о водителе автобуса

Фамилия, имя, отчество	Дата принятия на работу	Стаж вождения ТС категории D	Дата предстоящего медицинского осмотра	Период проведения стажировки	Сроки повышения квалификации	Допущенные нарушения ПДД
-	-	-	-	-	-	-

2. Организационно-техническое обеспечение

1) Лицо, ответственное за обеспечение безопасности дорожного движения (ФИО): Парфенова Екатерина Игоревна

прошла обучение 29.08.2018г

т. 8-922-173-32-31

2) Организация проведения предрейсового медицинского осмотра водителя:

осуществляет ГБУЗ СО «Психиатрическая больница №7»

(организация)

на основании Договор в 2024 году не заключен в связи с отсутствием водителя.

3) Организация проведения предрейсового технического осмотра транспортного средства: осуществляет Парфенова Е.И.

(Ф.И.О. специалиста)

на основании Диплома пп№001429

дата выдачи 09.07.2018

4) Дата очередного технического осмотра 15.07.2024

5) Тахограф Меркурий ТА-001, серийный номер 0000470518, дата калибровки 04.07.2025г.

6) Место стоянки автобуса в нерабочее время гараж на школьном дворе МАОУ СОШ №3

3. Сведения о владельце автобуса

Юридический адрес владельца: 622940 Свердловская область, Пригородный район, п. Черноисточинск, ул. Юбилейная д. 5

Фактический адрес владельца: 622940 Свердловская область, Пригородный район, п. Черноисточинск, ул. Юбилейная д. 5

Телефон ответственного лица 8(3435)43-95-72

Фотографии транспортного средства





III Фотографии транспортного средства



